











-  Limite communale
-  EL3b - Servitudes de halage et de marchepied
-  I1 ex CanaTMD - Servitude relatives à la maîtrise de l'urbanisation autour des canalisations de transport de gaz, d'hydrocarbures, de produits chimiques et de certaines canalisations de distribution de gaz
-  I3 - Servitudes concernant l'établissement des canalisations de transport de gaz, d'hydrocarbures et de produits chimiques
-  I3 ex I1 - Servitudes relatives à l'établissement des canalisations de transport de gaz, d'hydrocarbures et de produits chimiques
-  I4 - Servitudes relatives à l'établissement des canalisations électriques
-  PM1 - Plan de prévention des risques naturels prévisibles (PPRNP) et plan de prévention des risques miniers (PPRM)
-  PM3 (PPRT) - Servitudes résultant des Plans de Prévention des Risques Technologiques
-  T1 - Servitudes relatives aux réseaux de chemins de fer. Zone en bordure de laquelle s'appliquent les serv. créées au profit du dom. Public. Ferrov.
-  PT3 - Servitudes relatives aux réseaux de communications téléphoniques et télégraphiques

Document conforme à la Délibération du Conseil Municipal portant approbation de la révision du PLU du 15 novembre 2024

Le Maire  
M. Henri HAXAIRE



Informations :  
Ce document prend en compte les données disponibles à la date de réalisation de la carte et n'a pas vocation à se substituer aux documents officiels des gestionnaires.  
Ce document est informatif.

