









-  Limite communale
-  Nouvelle construction (report à titre indicatif)
-  Limite de zone
- UA** Nom de zone
-  Règles architecturales particulières
-  1 Emplacement réservé et son numéro
-  1 ★ Elément remarquable du paysage
-  Périmètre de la ZAC Europôle créée par décision le 05/02/2009
-  Zones soumises à risques
 - Plan de Prévention des Risques d'inondation de la vallée de la Sarre
 - Plan de Prévention des Risques Technologiques d'INEOS
 - Servitude relative à la maîtrise de l'urbanisation autour des canalisations

Document conforme à la Délibération du Conseil Municipal portant approbation de la révision du PLU du 15 novembre 2024

Le Maire
M. Henri HAXAIRE